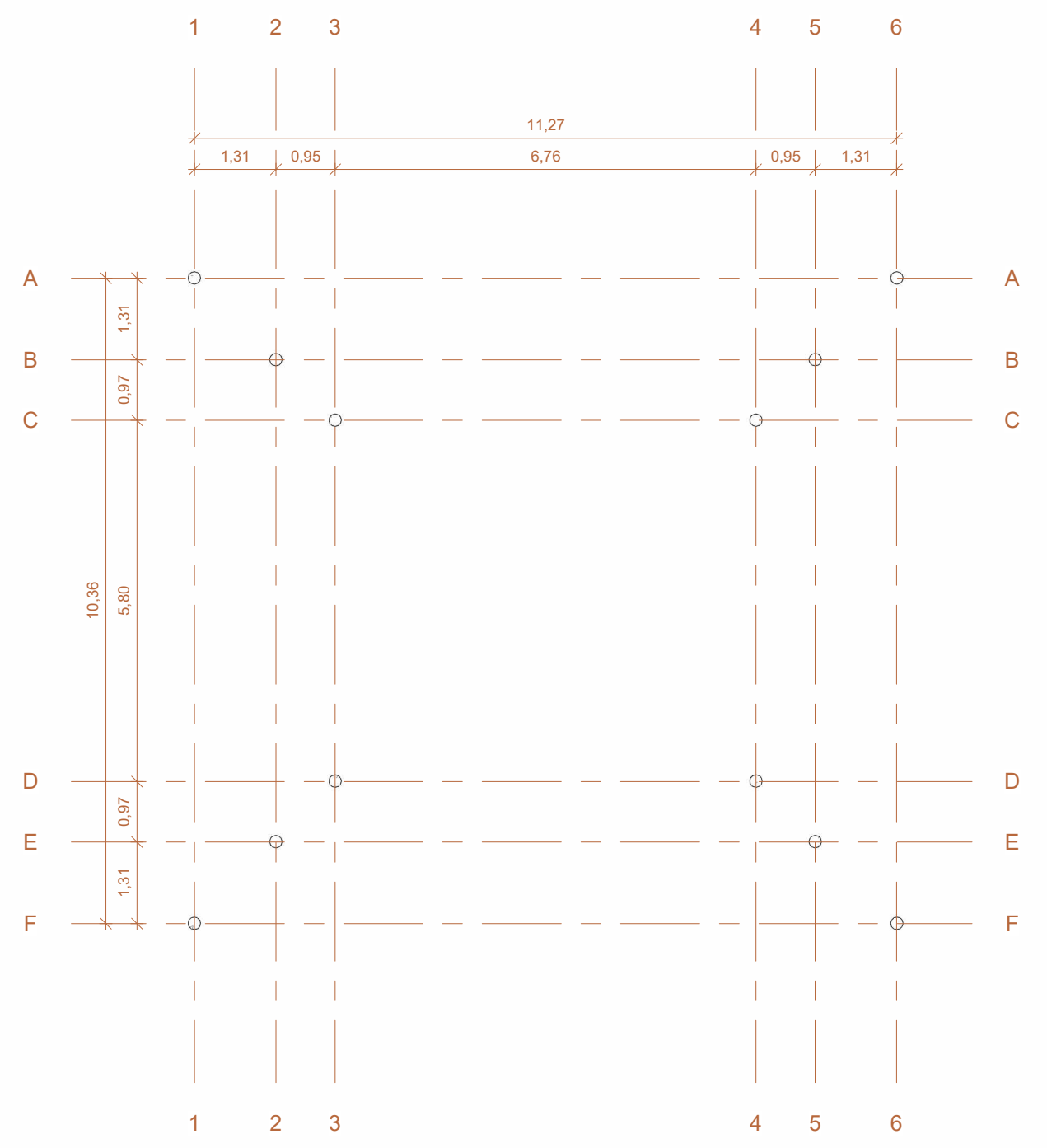


**1** PLANTA BAIXA

Escala: 1 : 50

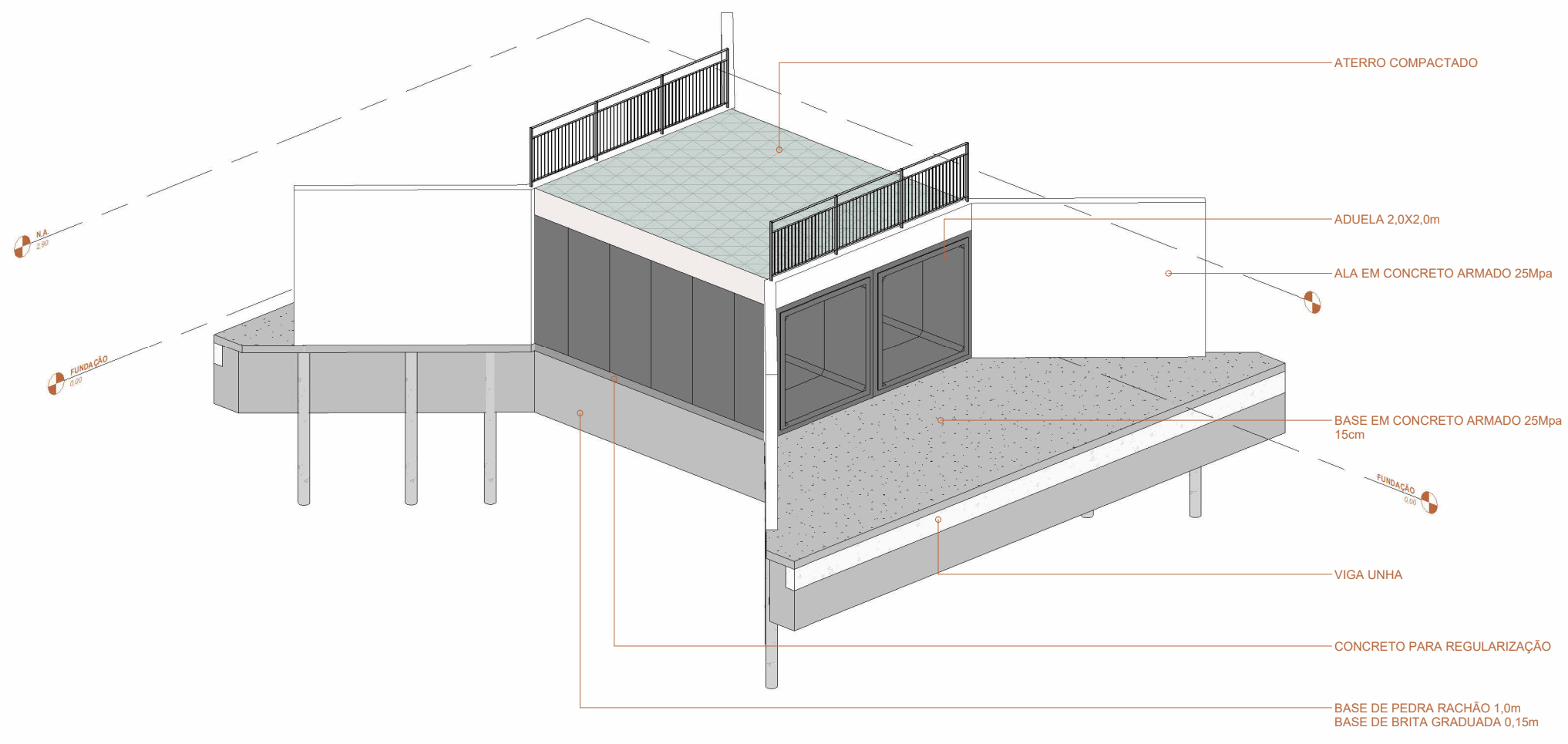
**2** VISTA SUPERIOR

Escala: 1 : 50




**3** FUNDAÇÃO

Escala: 1 : 100



**4** VISTA 3D - PONTE



**SÃO BENTO DO SAPUCAÍ**  
PREFEITURA MUNICIPAL

AV. SEBASTIÃO DE MELO MENDES, 511  
BAIRRO SANTA TEREZINHA  
SÃO BENTO DO SAPUCAÍ - SP  
CEP: 12.490-000  
FONE: (12) 3971-6110  
WWW.SAOBENTODOSSAPUCAI.SP.GOV.BR  
SEC.OBRAS@SAOBENTODOSSAPUCAI.SP.GOV.BR  
ENGENHARIA@SAOBENTODOSSAPUCAI.SP.GOV.BR  
PLANURB@SAOBENTODOSSAPUCAI.SP.GOV.BR

## PROJETO DE ARQUITETURA

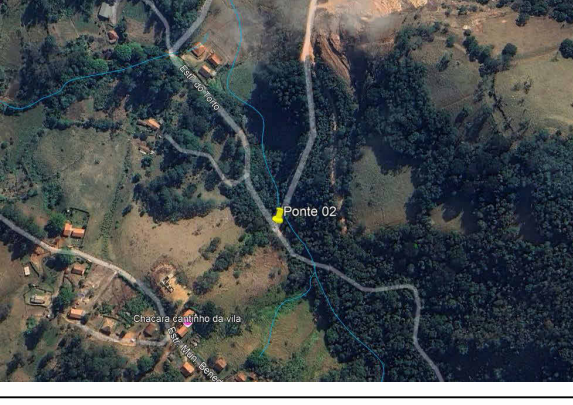
**OBJETO:**  
CONSTRUÇÃO DE TRAVESSIA EM ADUELAS SOBRE O RIBEIRÃO DO TORTO - BAIRRO DO TORTO

**FRANCHA:**  
ARQUITETÔNICA

**COORDENADAS:**  
LATITUDE UTM: 7485063.46 m S  
LONGITUDE UTM: 430863.81 m E

**ÁREA:**  
40,00 m²

**SITUAÇÃO SEM ESCALA:**



PREFEITO  
GILBERTO DONIZETI DE SOUZA

---

RESPONSÁVEL TÉCNICO  
ANDERSON MORAIS  
CREA 5063394659

---

AUTOR DO PROJETO  
ANDERSON MORAIS  
CREA 5063394659

PREFEITURA MUNICIPAL DA ESTÂNCIA CLIMÁTICA DE SÃO BENTO DO SAPUCAÍ - SP

PROCESSO Nº: \_\_\_\_\_

ALVARÁ Nº: \_\_\_\_\_

APROVADO: \_\_\_\_\_

EM: \_\_\_\_/\_\_\_\_/\_\_\_\_

LOCAL: ESTRADA MUNICIPAL DO TORTO		FOLHA:
ZONEAMENTO: ZONA RURAL	UP: UP - 08	<b>1/2</b>
GESTOR: FEHIDRO		
ESCALAS: INDICADAS	DATA: JULHO/2025	DESENHO: ANDERSON MORAIS

