

ATA COMDEMA

31/07/2020  
Em 19 de junho de 2020, realiza-se a reunião mensal do COMDEMA com a presença de Adriana de Fátima Silva, Bruno Felipe Gonçalves, Leandro Augusto Mancini Alves, Petronilha Ambrogi de Oliveira, Alexandre Brandão Grosso, Maria Beatriz de Taddei e Pinto Ferreira Coelho, Tiago Canela Bertoleti, Gilberto Goulart Costa, Camila Vargas Boldnini, Catalina Valdes e Valdir Pereira Ramos Filho. Faz-se constar em ata que não serão consideradas faltas a nenhum conselheiro nas reuniões no período de isolamento do COVID-19. Primeiramente a presidente dá boas vindas a todos, em seguida solicita dispensa da leitura da ata anterior, que foi antecipadamente enviada por e-mail, que é aprovada por unanimidade. Em seguida, lê a pauta da reunião: 1- Município VerdeAzul, 2- Avaliação de projetos 3- Outros Assuntos. Em seguida fala sobre o Programa Município VerdeAzul, explica que as diretivas estão sendo finalizadas pela equipe da Secretaria de Meio Ambiente e que na próxima reunião ordinária será feito um relatório de todas as atividades desenvolvidas para apreciação deste conselho. Fala também sobre o Comitê de Bacias, diz que nesse ano infelizmente o projeto proposto pelo município não foi contemplado pelo fato de um contingenciamento de recursos do FEHIDRO e por conta de vários cancelamentos de projetos do município em outras gestões, nosso projeto foi hierarquizado na terceira colocação. Porém, exalta que graças ao esforço da equipe nas atividades do comitê, no próximo ano zera o nosso déficit de projetos cancelados e teremos condições de tentar uma primeira colocação nos projetos apresentados. Em seguida, fala-se sobre o Plano Municipal de Turismo, a Senhora Maria Beatriz explica aos conselheiros que na reunião do Conselho Municipal de Resíduos Sólidos, foi tratado sobre o fato de não ter havido nenhuma consulta aos setores que serão diretamente afetados pelo aumento de visitação na cidade no desenvolvimento da estrutura do Plano. Os conselheiros consideram sobre o assunto e decidem por enviar um ofício ao CONTUR e a Secretaria de Turismo solicitando informações sobre o plano. Em seguida, é feita a análise de movimentação de solo. Foi solicitada pelo Senhor Cristiano de Aguiar Vianna a autorização para movimentação de solo com volume de **96,23 m<sup>3</sup>** com a finalidade de execução de dois platôs em sua propriedade, localizada na Rua das Araucárias, bairro Paiol Grande. O projeto já havia sido indeferido pelo COMDEMA em dezembro de 2019 por não constar o documento do imóvel e também pela ART do engenheiro não especificar a finalidade de terraplanagem. O engenheiro responsável apresentou os documentos regulares e deu entrada novamente no projeto. Na vistoria do local não foi encontrada nenhuma irregularidade ambiental. De acordo com a Deliberação 02/2020 de 29 de maio de 2020 serão necessárias **8 mudas** de doação para autorização do projeto. Foi solicitada pela Senhora Maria Aparecida Fernandes a autorização para movimentação de solo de volume de **88,25 m<sup>3</sup>** com a finalidade de execução de um platô e de uma estrada de acesso em sua propriedade, localizada na Estrada Municipal Ana Chata Km 5,1, bairro Paiol Grande. Durante a vistoria, realizada no dia 22 de julho de 2020, não foi constatada nenhuma irregularidade ambiental que impeça a execução do projeto. De acordo com a Deliberação 02/2020 serão necessárias **6 mudas** de doação para a autorização do projeto. Foi solicitada pela Senhora Maria de Fátima a autorização para movimentação de solo de volume de **69,40 m<sup>3</sup>** com a finalidade de adequação de acesso interno em sua propriedade, localizada na Estrada Municipal Carmelina Francisca da Rosa Barros, bairro Serrano. Ao realizar a vistoria no local, no dia 01 de junho de 2020, verificou-se que para a mesma área o engenheiro entrou com dois pedidos de autorização, uma para o COMDEMA e outra para a CETESB, por se tratar de um trecho em área de APP. Ficou a dúvida do porque entrar com duas autorizações. Ao consultar a licença Via Rápido da CETESB o engenheiro utilizou a categoria de "intervenção e manutenção em áreas de APP de obras públicas", o que não condizia com por se tratar de uma área particular. O engenheiro responsável entrou com um novo pedido de autorização na CETESB na categoria de "manutenção de travessia já existente", resolvendo o problema da incompatibilidade das autorizações. De acordo com a Deliberação 02/2020 serão necessárias **6 mudas** de compensação ambiental para a autorização do projeto. Foi solicitada pelo Senhor Dyego Rennó Magalhães a autorização para movimentação de solo com volume de **83,38 m<sup>3</sup>** com a finalidade de adequação de acesso interno em sua propriedade, localizada na Estrada Municipal Armando Pereira Goulart Km 5, bairro do Serrano. O projeto consiste na adequação

Bruno

Lucas Vieira

de uma estrada de acesso a um trecho de estrada já existente. No terreno não há nenhuma irregularidade ambiental que impeça a execução do projeto. Não há áreas de APP próximas. De acordo com a Deliberação 02/2020 de 29 de maio de 2020 serão necessárias **3 mudas** de doação para autorização do projeto. Foi solicitada pelo Senhor Celso Garcia dos Santos a autorização para movimentação de solo com volume de **21,05 m<sup>3</sup>** com a finalidade de nivelamento de uma estrada de acesso em sua propriedade, localizada na Estrada Municipal Armando Pereira Goulart Km 1, bairro do Serrano. Para a execução do projeto será necessária a supressão de 6 árvores. Ainda não há autorização de supressão e uma opção proposta pelo engenheiro responsável é transplantar as árvores para outro local dentro do próprio terreno. De acordo com a Deliberação 02/2020 de 29 de maio de 2020 será necessária **1 muda** de doação para autorização do projeto. Ainda no que tange ao licenciamento ambiental, fala-se sobre a questão da origem da água que será utilizada em possíveis novas construções, já que estamos passando por uma grande expansão imobiliária e há uma grande preocupação com o futuro de alguns bairros, principalmente o Paiol São Pedro e a Rodovia Ana Chata. Fala-se sobre a necessidade de uma conversa com o Conselho Municipal de Desenvolvimento Territorial – CMDT, sobre o assunto.



Adriana de Fátima Silva  
Secretária Executiva



Maria Beatriz de Taddei e Pinto Ferreira Coelho  
Presidente do Conselho

Bruno








Lucas Vieira

## LISTA DE PRESENÇA

CONSELHO MUNICIPAL DE MEIO AMBIENTE – COMDEMA – REUNIÃO ORDINÁRIA 31/07/2020

PREFEITURA MUNICIPAL DA ESTÂNCIA CLIMÁTICA DE SÃO BENTO DO SAPUCAÍ

NOME	INSTITUIÇÃO QUE REPRESENTA	TELEFONE	Assinatura
Alexandre Pinheiro Gomes	SOCIEDADE CIVIL	11-971581673	
TIAGO LAMÉLIA	SOCIEDADE CIVIL	12-997886898	TIAGO LAMÉLIA
Gilberto Goulart Costa	"	12-997751378	
Camila Vargas Boldrini	"	11-9964917234	
CATALINA VALDES	"	12-996337353	
Leandro Manini	Prefeitura Municipal	3901-6110	Leandro Manini
Helio R. Ramos Filho	ANCA	(11)971773270	
Rehennelles Ambrósio de Oliveira	MUNICÍPIO DE SÃO BENTO	12-997500154	Rehennelles Ambrósio de Oliveira
Bruno Felipe Gonçalves	SOCIEDADE CIVIL	P 3971-6110	Bruno Felipe Gonçalves
Adriano S. D'Amorim	Prefeitura Municipal	(12)3971-6110	