



LEI Nº 1.914 DE 26 DE SETEMBRO DE 2017

Dispõe sobre a denominação de Via nos Bairros do Paíol Grande e da Campista de Rodovia Municipal Thomaz Alckmin.

RONALDO RIVELINO VENÂNCIO, Prefeito Municipal da Estância Climática de São Bento do Sapucaí, Estado de São Paulo, usando das atribuições legais e nos termos da Lei Orgânica do Município,

FAZ SABER que a Câmara Municipal aprova e ele sanciona e promulga a seguinte Lei:

Art. 1.º - Fica denominada "Rodovia Municipal Thomaz Alckmin", a via pública pavimentada localizada neste município, tendo início no Final da Rodovia Benedicto Gomes de Souza no ponto de Latitude 22º40'14.35"S – Longitude 45º40'27.77"O, estendendo-se por 17300 (dezessete mil trezentos) metros e terminando na divisa com o Município de Campos do Jordão no ponto de Latitude: 22º40'25.60"S – Longitude: 45º35'61"O. Conforme imagens de satélite constantes do anexo.

Art. 2º - Esta lei entra em vigor na data de sua publicação.

Art. 3º - Revogadas as disposições em contrário.

São Bento do Sapucaí, 26 de Setembro de 2017.


RONALDO RIVELINO VENÂNCIO
Prefeito Municipal

Registrada e publicada por afixação na sede da Prefeitura Municipal e arquivada no Cartório de Registro Civil, conforme art. 68, § 1º da Lei Orgânica do Município. Data Supra.


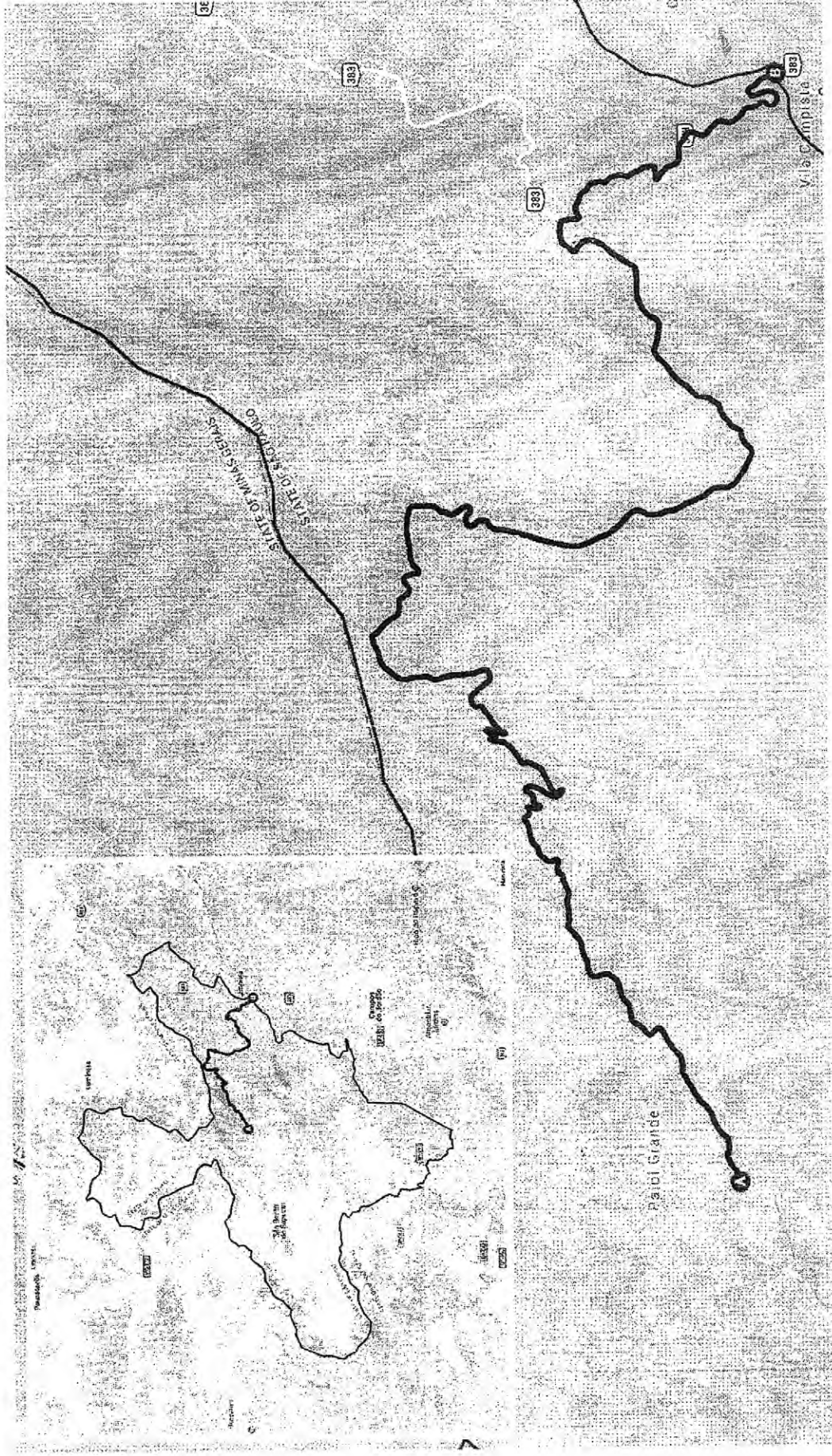

LUIZ RODOLFO DA SILVA
Secretário Geral de Assuntos Jurídicos

MAPA DE LOCALIZAÇÃO

MAPA - Rodovia Prefeito Benedito Gomes de Souza – Extensão: 17,3km

Ponto A – LATITUDE 22°40'14.35"S | LONGITUDE 45°40'27.77"O - Acampamento Paíol Grande

Ponto B – LATITUDE 22°40'25.60"S | LONGITUDE 45°35'61"O – Divisa municipal São Bento/ Campos do Jordão




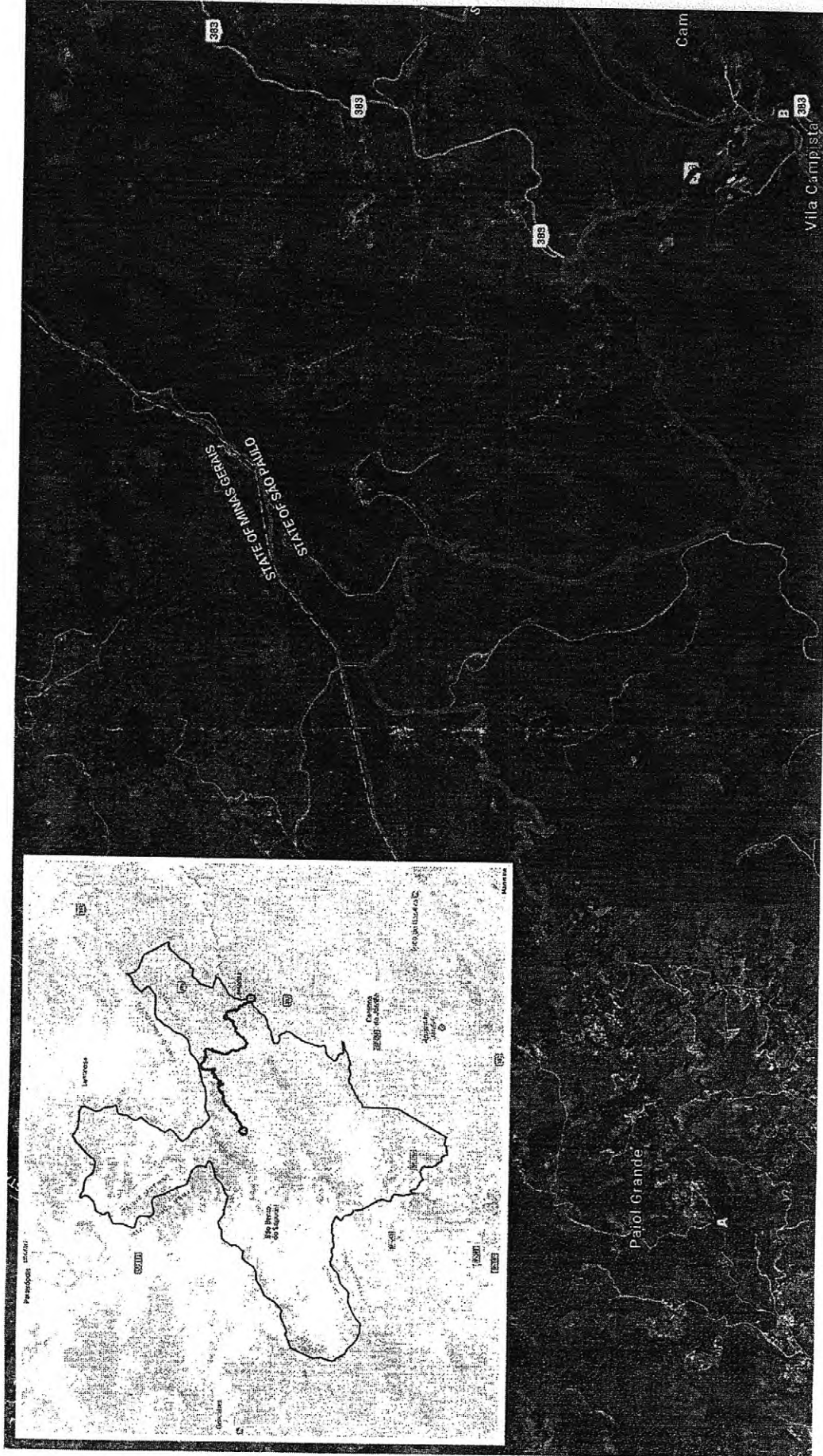
SECRETARIA DE OBRAS | DEPTO. DE ENGENHARIA
Prefeitura Municipal da Estância Climática de São Bento do Sapucaí – SP
er. iharia@saobentodosapucaí.sp.gov.br

MAPA DE LOCALIZAÇÃO

MAPA SATÉLITE - Rodovia Prefeito Benedito Gomes de Souza – Extensão: 17,3km

Ponto A – LATITUDE 22°40'14.35"S | LONGITUDE 45°40'27.77"O - Acampamento Paiol Grande

Ponto B – LATITUDE 22°40'25.60"S | LONGITUDE 45°35'61"O – Divisa municipal São Bento/ Campos do Jordão



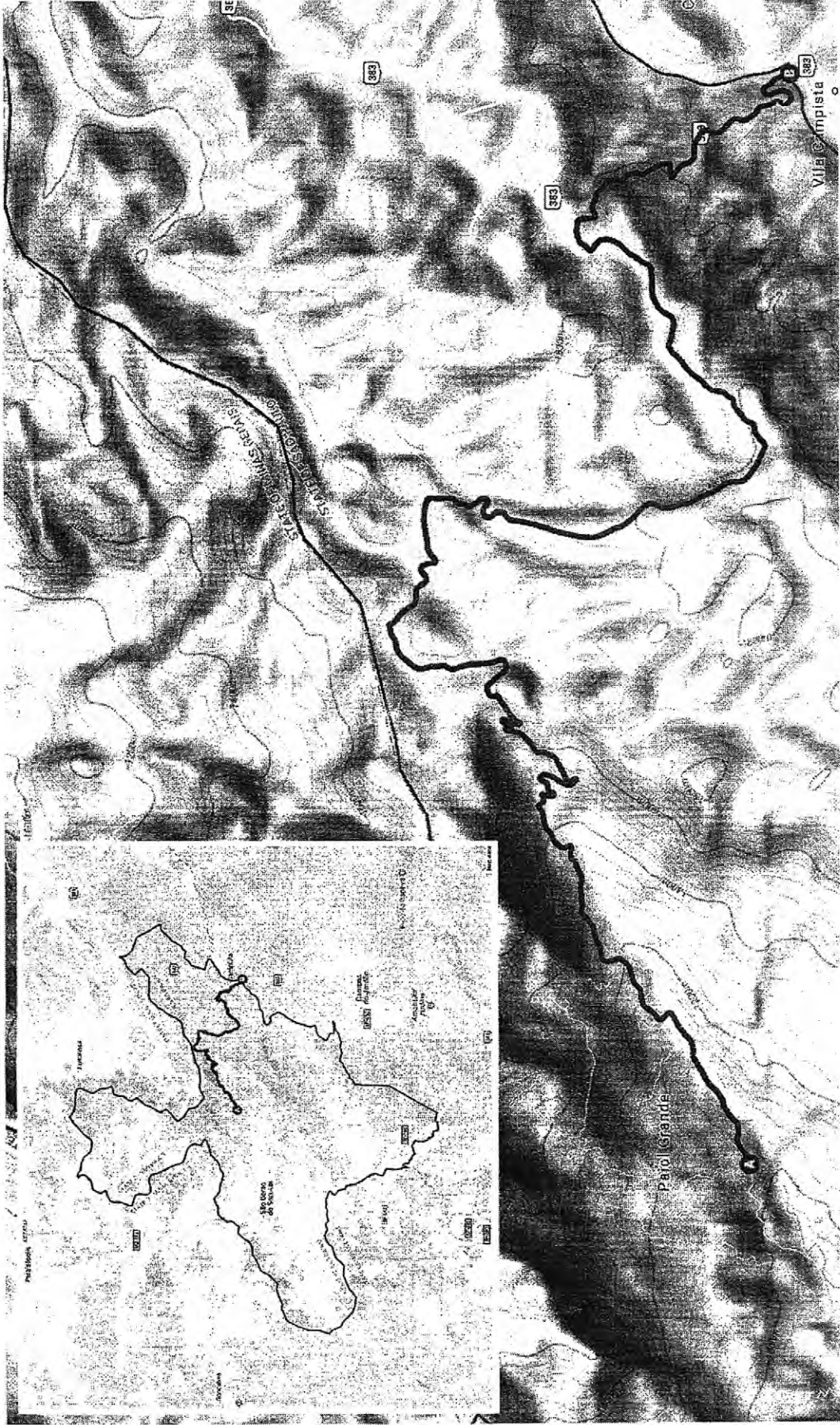
SECRETARIA DE OBRAS | DEPTO. DE ENGENHARIA
Prefeitura Municipal da Estância Climática de São Bento do Sapucaí – SP
er. iharria@saobentodosapucaí.sp.gov.br

MAPA DE LOCALIZAÇÃO

MAPA RELEVO - Rodovia Prefeito Benedito Gomes de Souza – Extensão: 17,3km

Ponto A – LATITUDE 22°40'14.35"S | LONGITUDE 45°40'27.77"O - Acampamento Paiol Grande

Ponto B – LATITUDE 22°40'25.60"S | LONGITUDE 45°35'61"O – Divisa municipal São Bento/ Campos do Jordão



SECRETARIA DE OBRAS | DEPTO. DE ENGENHARIA
Prefeitura Municipal da Estância Climática de São Bento do Sapucaí – SP
em haria@saobentodosapucaí.sp.gov.br